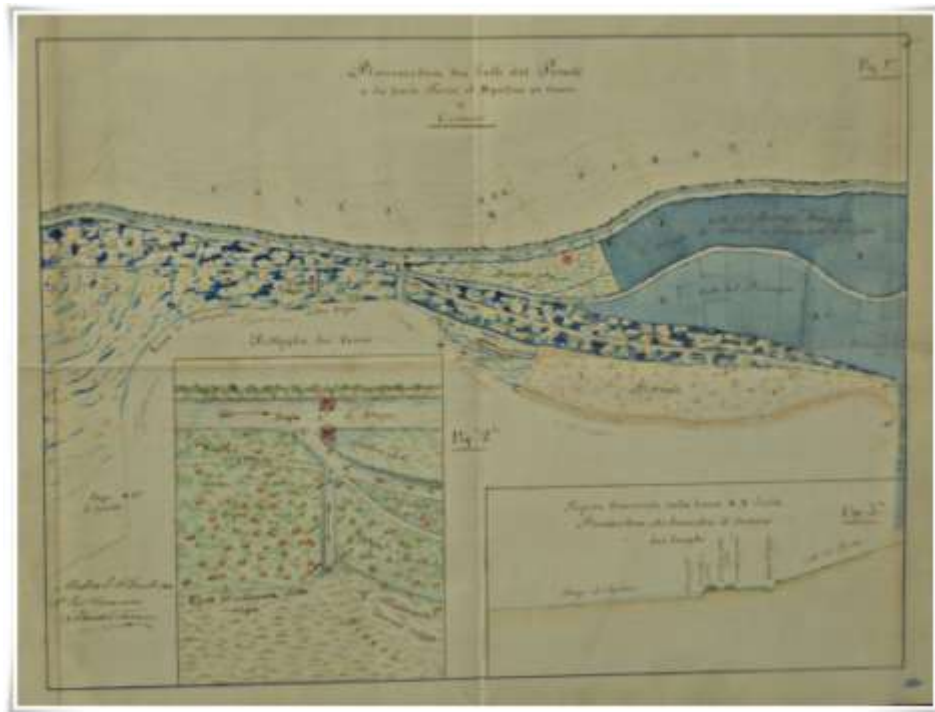


Pianta delle terre Campanella e della Chiesa Chirchirillo di Antonino Mallia, 1881 - Perito Giuseppe Giallongo. *Archivio Tribunale di Modica*



Topografia – Divisioni in otto parti delle terre Scifazzo degli eredi di Filippo Garofalo, 1877 - Perito Giuseppe Dipasquale. *Archivio Tribunale di Modica*



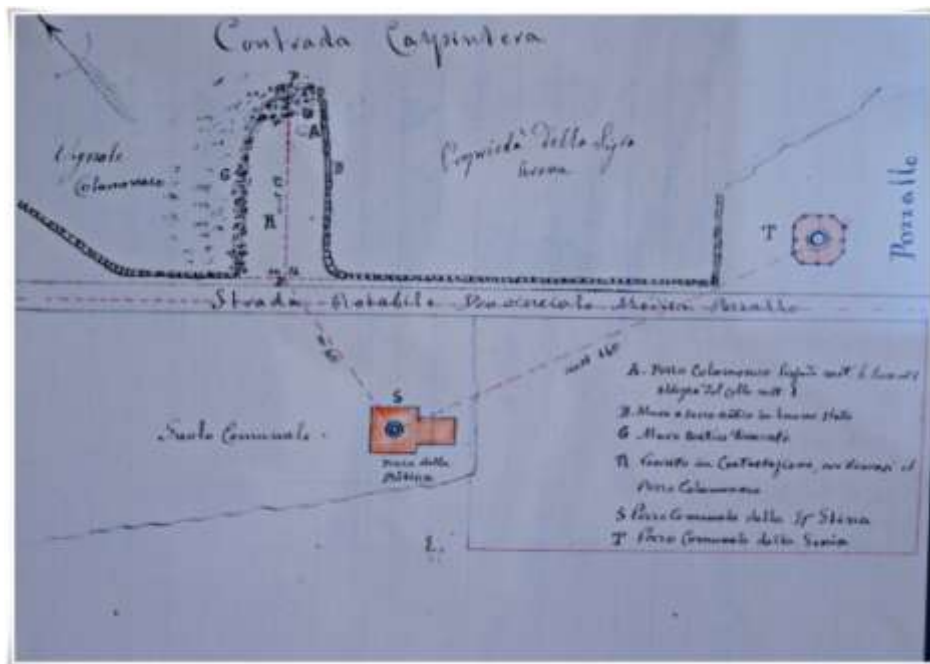
Planimetria dei Colli del Pirato e dei fondi Teresi ed Agatino in tenere di Comiso, 1881 - Perito agrimensore Silvestro Toscano. *Archivio Tribunale di Modica*



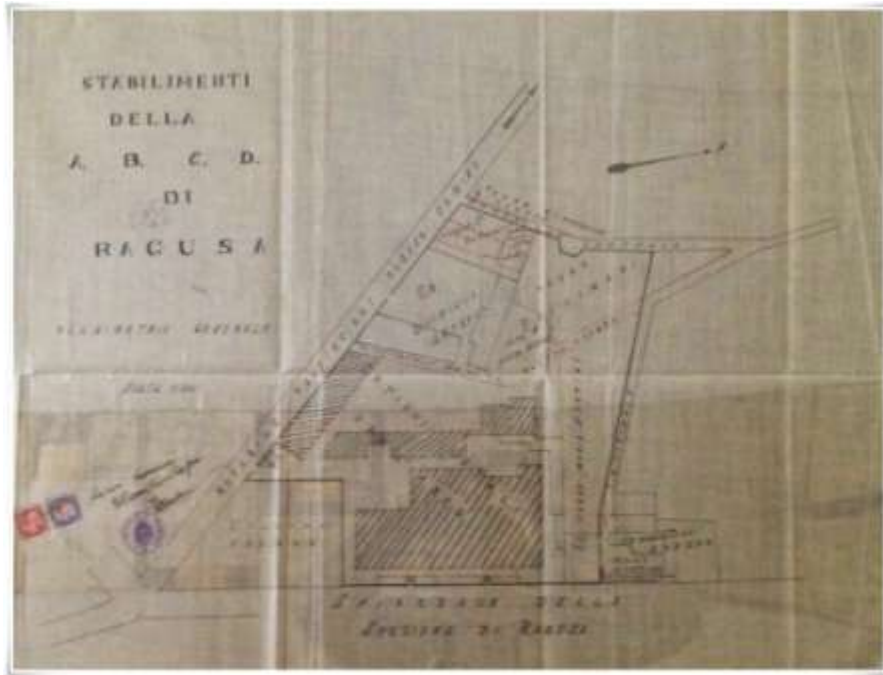
Pianta topografica delle terre in contrada Marchese in tenere di Ragusa, delle signora La Rocca, che vendono al massaro Alberto Rizza, 1885, Perito Pasquale Scramuzza. *Archivio Tribunale di Modica*



Pianta topografica del fondo Caronzona del signor Giorgio Polara Gravina, [s.d.] – Perito Carmelo Toscano. *Archivio Tribunale di Modica*



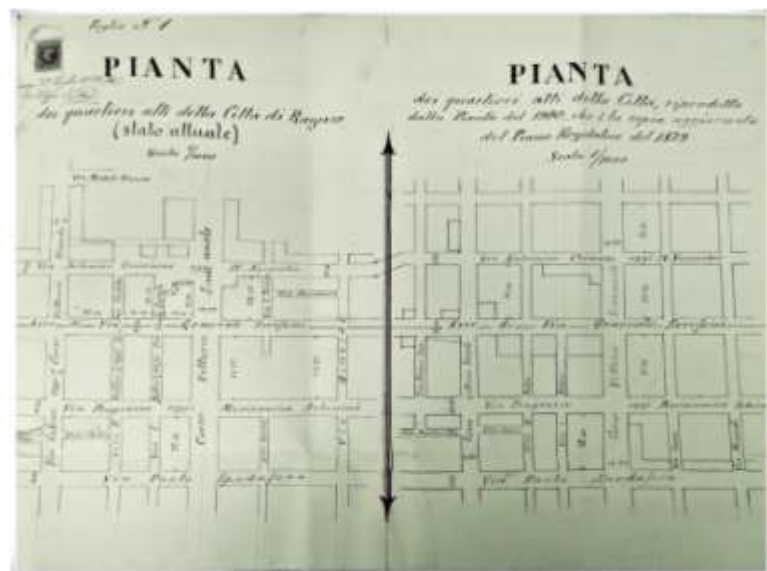
Pianta topografica della contrada Carpintera territorio di Pozzallo, [s.d.]. Archivio Tribunale di Modica



Planimetria Generale degli Stabilimenti A.B.C.D., 1930. *Archivio Tribunale di Ragusa*



Planimetria dei terreni da espropriare dalla Società A.B.C.D., 1930.
Archivio Tribunale di Ragusa



Pianta dei quartieri alti della città Ragusa (Stato attuale) e dei quartieri alti riprodotta dalla pianta del 1900, copia del Piano Regolatore del 1879–1933 – Ing. Filippo Nicita. *Archivio Tribunale di Ragusa*

Le Mappe nell'Archivio della Prefettura (1926-1983)

Il Regio Decreto. gennaio 1927, n. 1 con cui fu istituita la Provincia di Ragusa. La documentazione della Prefettura inizia proprio dai giorni immediatamente successivi a tale data. L'Archivio della Prefettura è uno dei fondi archivistici più consultati perché rende possibile una vasta gamma di ricerche, consentendo di ripercorrere i momenti fondamentali della nascita e dello sviluppo della nuova provincia.



Planimetria del Comune di Spaccaforno eseguita dall'ing. Della Società Elettrica Siracusa, allegata al contratto per l'appalto dell'energia elettrica, 1928. *Archivio Prefettura di Ragusa*



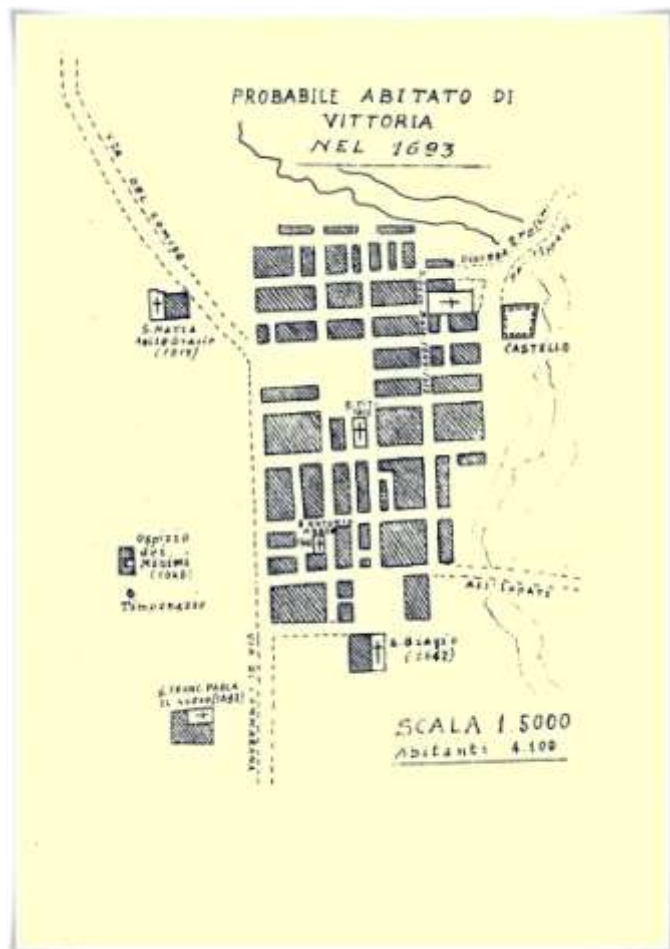
Pianta Generale delle miniere asfaltiche di Ragusa, [s.d].
Archivio Prefettura di Ragusa



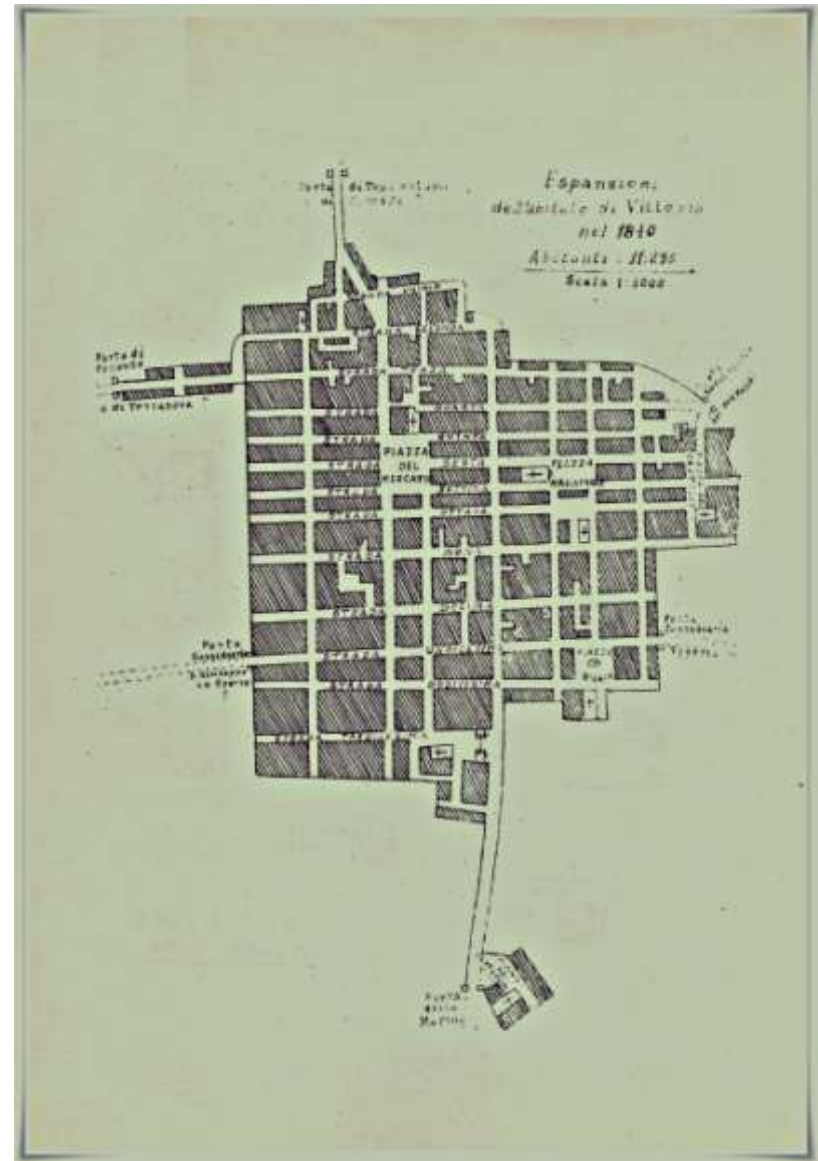
Pianta – Guida della città di Vittoria, 1934. *Archivio Prefettura di Ragusa*

Le Mappe nella Biblioteca

Le biblioteche degli Archivi di Stato – destinate soprattutto al personale interno come supporto per le attività di ordinamento e conservazione – hanno un carattere specialistico. Infatti, sono costituite soprattutto da testi archivistici, paleografia, diplomatica, araldica, sfragistica, cronologia e metrologia, nonché di storia del diritto italiano e delle istituzioni di storia nazionale, regionale e locale.



Pianta – Probabile abitato di Vittoria nel 1693 -
(Dalla pubblicazione *Storia di Vittoria*, di G.
Barone) - Biblioteca



Pianta – Espansione dell’abitato di Vittoria nel 1840 - (Dalla pubblicazione *Storia di Vittoria* di G. Barone) - Biblioteca



Pianta – Espansione dell'abitato di Vittoria nel 1860 -
(Dalla pubblicazione *Storia di Vittoria* di G. Barone) –
Biblioteca



Pianta – Espansione dell’abitato di Vittoria nel 1890 - (Dalla pubblicazione *Storia di Vittoria* di G. Barone) - Biblioteca